














Boucle Le Cheylard - Château de Rochebonne - St Martin

-  Durée : 7h30
-  Difficulté : difficile
-  Distance : 20.64 km
-  Retour point de départ : oui
-  Dénivelé positif : 678 m
-  Moyen de locomotion : à pied ou VTT
-  Dénivelé négatif : 673 m
-  Région : Massif central
-  Point haut : 819 m
-  Communes : Le Cheylard (07160)
-  Point bas : 430 m
- St Jean Roure - St Martin de Valamas

Randonnée proposée par :



nos chemins
ne sont pas à vendre

Diffusion libre et gratuite
Ne peut être vendu
(comme les chemins !)

Boucle Le Cheylard - Château de Rochebonne - St Martin

Une randonnée proposée par le collectif "Nos chemins ne sont pas à vendre".

Très belle randonnée d'une journée en balcon et plein sud qui traverse des hameaux anciens avec vues panoramiques sur la vallée de l'Eyrieux. Ce parcours est emprunté depuis plusieurs années par la célèbre "Cheminote", randonnée grand public qui relie Le Cheylard à Saint-Martin-de-Valamas.

Description

Le parking se trouve à l'ancienne gare CFD (Chemins de Fer Départementaux), route de Lamastre, au Cheylard. (D/A) Du point de départ, rejoindre l'Avenue de la Gare et la suivre à gauche pour rejoindre le carrefour de la route goudronnée de Saint-Jean Roure.

① La prendre à droite, négliger les deux routes à droite et parvenir au lieu-dit l'Hoste.
② Ne pas tenir compte du panneau fallacieux "Voie sans issue". Emprunter le chemin à gauche qui passe au-dessus du camping et du plan d'eau du Cheylard, pour arriver près de la maison bourgeoise de la Gardette par une magnifique calade et des passages dans les buis. ③ Ne pas tenir compte du panneau fallacieux "Chemin rural non accessible". Laisser la piste en terre à droite et prendre le sentier en face, à droite de la petite tour en pierres. Après 2 petits lacets, vous retombez sur la piste en terre. La suivre sur 10 mètres environ à gauche puis prendre le chemin fraîchement débroussaillé à droite sur 200 mètres environ, en coupant une piste d'accès au pré de la ferme de La Blache. Reprendre la piste en terre à droite pour arriver à un embranchement de deux pistes où, face à vous, se dresse le Rocher de Brion, géosite labélisé UNESCO. ④ Emprunter la piste de droite sur une cinquantaine de mètres. Prendre ensuite le petit sentier à gauche sous les châtaigniers et le suivre pour arriver sur la petite route goudronnée de Maleval. ⑤ S'engager à gauche sur cette petite route et la suivre pour arriver au joli hameau de Maleval. ⑥ Emprunter à droite la piste qui monte en "S" puis prendre la piste montante à gauche qui devient ensuite sentier en courbe de niveau. Traverser le ruisseau du Liard avant de parvenir au hameau de Darne Bessac. ⑦ Prendre la petite route goudronnée en face pour arriver aux magnifiques cascades des ruisseaux de Latte et du Devès puis au hameau de Nant Paillez. ⑧ Prendre le GR420A (balisage Blanc et Rouge), sentier montant à droite. ⑨ Quitter votre itinéraire et prendre à droite pour visiter l'ancien Château de Rochebonne construit vers le 11ème siècle et classé depuis 1936. Après votre visite, retourner au point précédent. ⑩ Quitter le GR® et suivre le chemin en face. Prendre le sentier à droite au-dessus du hameau de Nant pour arriver sur la petite route goudronnée des Blaches. ⑪ La suivre à gauche et passer au-dessus de la maison des Blaches. Dans l'épingle, quitter la route et suivre tout droit le sentier descendant jusqu'au virage en épingle. ⑫ Prendre le chemin descendant à gauche puis à droite dans l'épingle suivante. Poursuivre jusqu'au parking de la maison de retraite et le château Lavis pour rejoindre la Dolce Via. ⑬ L'emprunter à gauche puis virer à droite à la première intersection pour arriver au lieu-dit la Condamine, embranchement avec le GR®420A. ⑭ Poursuivre tout droit sur la Dolce Via jusqu'au Cheylard. Passer sous le pont qui enjambe l'Eyrieux puis aller tout droit pour regagner votre lieu de départ (D/A).

À proximité

la visite du château de Rochebonne et ses cascades, peut se faire depuis St Martin en voiture. Après la randonnée, en centre ville du Cheylard, vous pouvez faire la visite de l'arche des métiers, mémoire du patrimoine industriel du bassin de vie.

Points de passages

D/A : Ancienne gare CFD route de Lamastre
N 44.91309° / E 4.42806° - alt. 432m - km 0

① : Route de Saint-Jean Roure
N 44.91286° / E 4.42723° - alt. 434m - km 0.15

② : L'Hoste
N 44.91617° / E 4.42444° - alt. 499m - km 0.61

③ : La Gardette
N 44.918535° / E 4.418537° - alt. 538m - km 1.28

④ : Fourche en Y, prendre à droite
N 44.92033° / E 4.41438° - alt. 579m - km 1.75

⑤ : Route de Maleval
N 44.923373° / E 4.41243° - alt. 623m - km 2.32

⑥ : Hameau de Maleval
N 44.92782° / E 4.40827° - alt. 619m - km 3.93

⑦ : Hameau de Darne Bessac
N 44.937665° / E 4.408723° - alt. 687m - km 6.07

⑧ : Hameau de Nant Paillez
N 44.9429° / E 4.39967° - alt. 645m - km 7.75

⑨ : Bifurcation avec GR®
N 44.945406° / E 4.401379° - alt. 763m - km 8.44

⑩ : Route des Blaches
N 44.950866° / E 4.391487° - alt. 819m - km 9.92

⑪ : Prendre à gauche
N 44.94542° / E 4.37477° - alt. 702m - km 11.76

⑫ : Dolce Via, à gauche
N 44.93628° / E 4.37343° - alt. 524m - km 13.43

⑬ : Lieu-dit la Condamine
N 44.9393° / E 4.39431° - alt. 511m - km 15.34

D/A : Ancienne gare CFD, route de Lamastre
N 44.91304° / E 4.42799° - alt. 432m - km 20.64



Le collectif *Nos chemins ne sont pas à vendre* lutte pour sauver les chemins menacés de privatisation. Son rôle est d'informer le maximum de personnes, si vos amis et voisins veulent se joindre à notre collectif, merci de nous communiquer leur adresse mail. Le collectif réceptionne tous les avis particuliers et rediffuse anonymement les messages (c'est-à-dire que votre nom et adresse mail n'apparaîtront pas sur les envois de mail).

Nous avons besoin de votre participation, merci de vous inscrire ! **Blog** : www.noscheminsnesontpasavendre.fr

mail : collectifnoscheminsnesontpasavendre@orange.fr - **Facebook** : www.facebook.com/noscheminsnesontpasavendre